

Rada Gminy Czerwonka

06-232 Czerwonka Włosciańska
pow.makowski, woj.mazowieckie

**Uchwała Nr XI/63/2015
Rady Gminy Czerwonka
z dnia 30 grudnia 2015 r.**

**w sprawie zatwierdzenia „Planu Odnowy Miejscowości Jankowo na lata 2015 -
2021”**

Na podstawie art. 18 ust. 2 pkt 6 ustawy z dnia 8 marca 1990 r. o samorządzie gminnym (Dz. U. z 2015 r. poz. 1515) - Rada Gminy Czerwonka uchwała, co następuje:

§ 1.

Zatwierdza się „Plan Odnowy Miejscowości Jankowo na lata 2015 – 2021” przyjęty uchwałą Nr 1/2015 Zebrania Wiejskiego wsi Jankowo w dniu 14.12.2015 r. stanowiący załącznik do niniejszej uchwały.

§ 2.

Wykonanie uchwały powierza się Wójtowi Gminy Czerwonka.

§ 3.

Uchwała wchodzi w życie z dniem podjęcia.

PRZEWODNICZĄCY RADY


Wiesław Widomski

Uzasadnienie
do Uchwały Nr XI/63/2015
Rady Gminy Czerwonka
z dnia 30 grudnia 2015 r.

w sprawie zatwierdzenia „Planu Odnowy Miejscowości Jankowo na lata 2015 - 2021”.

Zgodnie z art. 18 ust. 2, pkt 6 ustawy z dnia 8 marca 1990 r. o samorządzie gminnym (Dz. U. z 2015 r. poz. 1515), – do Rady Gminy należy stanowienie w innych sprawach zastrzeżonych ustawami do kompetencji rady gminy.

Rada Sołectwa Jankowo zwróciła się do Rady Gminy Czerwonka o przyjęcie „Planu Odnowy Miejscowości Jankowo na lata 2015-2021”. Dokument ten stanowi sformalizowanie kierunków dążeń mieszkańców sołectwa do poprawy jakości i warunków życia oraz pracy we własnej miejscowości. Jest także wyrazem planowania kształtu, gdzie priorytetem jest integralność wsi jako jednostki osadniczej i harmonizacja podstawowych funkcji wsi: mieszkalnej, produkcyjnej i usługowej oraz wypoczynku i rekreacji.

Wyrażenie woli współdziałania lokalnej społeczności w celu zainicjowania przedsięwzięć inwestycyjnych w miejscowości Jankowo odbyło się w formie podjęcia Uchwały Zebrania Wiejskiego w dniu 14.12.2015 roku w sprawie przyjęcia „Planu Odnowy Miejscowości Jankowo na lata 2015 – 2021”.

Złożenie kompletnego wniosku o dofinansowanie przedsięwzięć określonych w dokumencie stanowiącym załącznik do niniejszej uchwały wymaga zatwierdzenia „Planu Odnowy Miejscowości Jankowo lata 2015 - 2021” przez Radę Gminy Czerwonka. Uchwała stanowić będzie jeden z niezbędnych załączników do wniosku, jak również pozwoli lokalnej społeczności uzyskać aprobatę i motywację do dalszego współdziałania w celu rozwoju funkcji gospodarczych, społecznych i kulturalnych swojej miejscowości.

Z uwagi na powyższe przesłanki oraz aktywność mieszkańców wsi Jankowo uznaje się uzasadnione podjęcie niniejszej uchwały.

PRZEWODNICZĄCY RADY


Wiesław Widomski

Załącznik do uchwały Nr XI/63/2015
Rady Gminy Czerwonka
z dnia 30 grudnia 2015 roku

Plan Odnowy Miejscowości JANKOWO na lata 2015 – 2021

„Prawdziwa cywilizacja nie polega na sile, ale jest owocem zwycięstw nad samym sobą, nad mocami niesprawiedliwości, egoizmu i nienawiści, które są zdolne zniekształcić prawdziwe oblicze człowieka.”

Jan Paweł II

Spis treści

1. Wstęp
2. Ogólna charakterystyka miejscowości Jankowo i Gminy Czerwonka.
 - 2.1 Położenie geograficzne i historia miejscowości Jankowo.
 - 2.2 Ludność.
 - 2.3 Walory przyrodnicze.
3. Inwentaryzacja zasobów służących odnowie miejscowości.
4. Kierunki rozwoju.
5. Ocena mocnych i słabych stron miejscowości, analiza SWOT.
6. Wdrażanie, monitoring i aktualizacja Planu Odnowy Miejscowości.
7. Opis zadań inwestycyjnych i przedsięwzięć aktywizujących społeczność lokalną w okresie co najmniej 6 lat od dnia przyjęcia planu odnowy miejscowości, w kolejności wynikającej z przyjętych priorytetów rozwoju miejscowości z podaniem

szacunkowych kosztów ich realizacji, zadania priorytetowe.

8. Opis i charakterystyka obszarów o szczególnym znaczeniu dla zaspokojenia potrzeb mieszkańców sprzyjających nawiązywaniu kontaktów społecznych, ze względu na ich położenie oraz cechy funkcjonalno-przestrzenne.

9. Podsumowanie.

1. Wstęp

Kluczowym zadaniem stojącym przed Polską, jak i całą Unią Europejską jest wspieranie rozwoju obszarów wiejskich, tak aby mogły sprostać wymaganiom XXI wieku – zarówno tym gospodarczym i społecznym, jak i w zakresie ochrony środowiska. Biorąc pod uwagę fakt, iż obszary wiejskie stanowią 93,2 % powierzchni naszego kraju, ich znaczenie jest duże z punktu widzenia ekonomicznego, społecznego, jak i środowiskowego.

Dla zapewnienia zrównoważonego rozwoju obszarów wiejskich niezbędne jest zapewnienie wielofunkcyjności rolnictwa i wsi, zwiększenie funkcji gospodarczych i społecznych wsi, ochrony środowiska na obszarach wiejskich, ograniczenie bezrobocia oraz poprawa warunków życia ludności wiejskiej.

Warunkiem niezbędnym do aktywnego włączenia się miejscowości wiejskich w realizację przedsięwzięć na rzecz rozwoju i promocji lokalnych walorów kulturowych i przyrodniczych jest integracja społeczności lokalnej wokół budowy wspólnego Planu Odnowy Miejscowości. Plan Odnowy Miejscowości to ustalenie priorytetów zadań przeznaczonych do wprowadzenia w życie w celu poprawy sytuacji społeczno – gospodarczej danej miejscowości.

Plan Odnowy Miejscowości Jankowo zrodził się dzięki świadomości społecznej, aktywności i inicjatywie mieszkańców, którzy zauważyli, że wieś Jankowo ma szansę pełniejszego i bardziej dynamicznego rozwoju. Opracowanie i uchwalenie takiego dokumentu jest podstawą do aplikowania o środki finansowe w ramach Programu Rozwoju Obszarów Wiejskich na lata 2014-2020. Ponadto Plan Odnowy Miejscowości będzie stanowić wytyczne dla władz Gminy Czerwonka przy opracowaniu kierunków rozwoju miejscowości Jankowo.

Praca nad przygotowaniem Planu wsparta została konsultacjami z mieszkańcami miejscowości, przeprowadzonymi za pośrednictwem Rady Sołeckiej i Rady Gminy. Wszystkie zadania zawarte w tym planie zostały zaakceptowane przez mieszkańców. Plan będzie na bieżąco aktualizowany stosownie do zmieniających się uwarunkowań wewnętrznych jak i zewnętrznych, pojawiających się nowych możliwości oraz zmiany hierarchii priorytetów przyjętych przez Radę Gminy Czerwonka. Uwzględniane będą również nowe potrzeby zgłaszane przez radnych, grupy mieszkańców, organizacje pozarządowe oraz sektor publiczny i prywatny a efektem ma być poprawa bytu mieszkańców wsi w wyniku zaistnienia nowych możliwości osiedlania, inwestowania, rozwoju usług, tworzenia miejsc pracy oraz zarobkowania poza rolnictwem. Istotą tworzenia planu było pobudzenie

Plan Odnowy Miejscowości Jankowo na lata 2015 – 2021 Data opracowania – listopad 2015

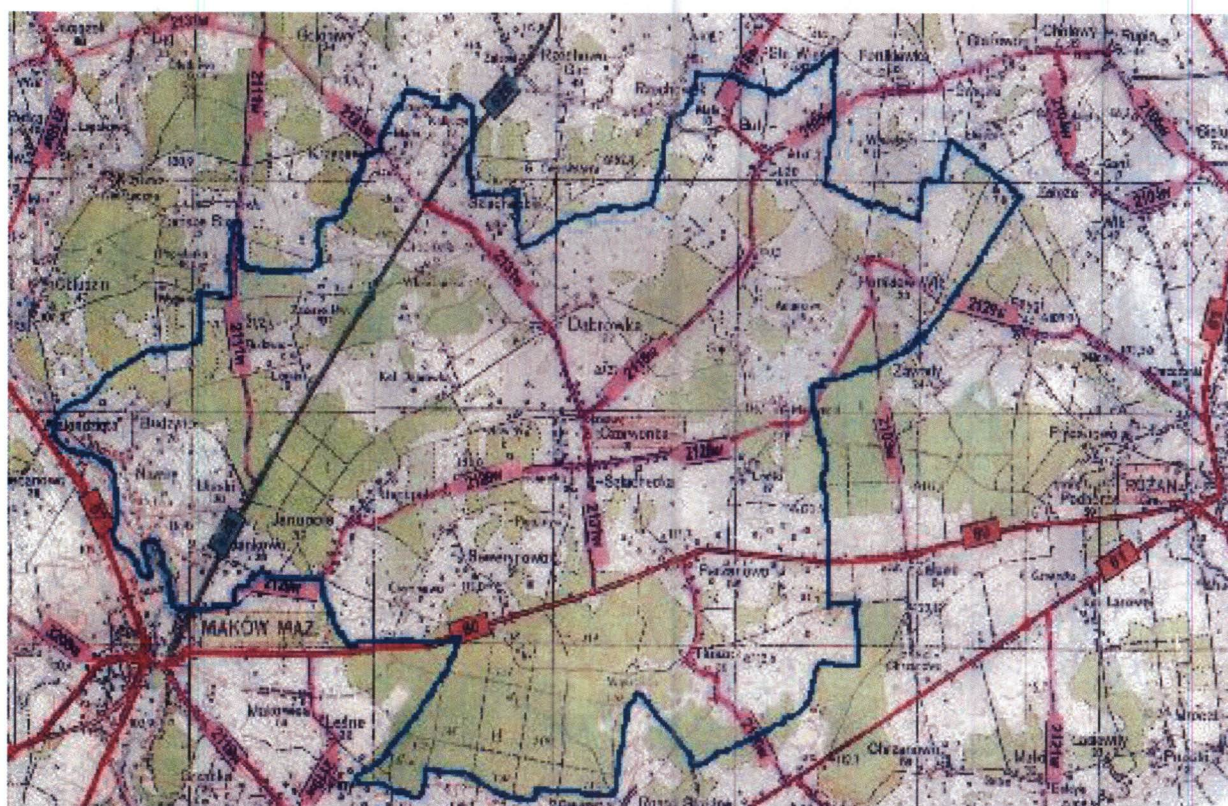
zaangażowania społeczności sołectkiej dla realizacji przedsięwzięć na rzecz ich własnej wsi oraz własnych domostw i zagród, tworzenie klimatu i warunków dla rozwoju postaw przedsiębiorczych.

2.Ogólna charakterystyka miejscowości Jankowo i Gminy Czerwonka .

2.1. Położenie geograficzne i historia miejscowości.

Teren gminy Czerwonka wchodzi w skład mezoregionu Wysoczyzny Ciechanowskiej, będącej częścią makroregionu Niziny Północno mazowieckiej. Obszar ukształtowany w trakcie zlodowacenia środkowopolskiego (GIII), z ostałcami wzgórz morenowych i kemowych, jak np. Góry Krzyżewskie w zachodniej części gminy, na północ od Makowa Mazowieckiego. Wzdłuż części zachodniej granicy obszaru płynie Orzyc, a przez środek przepływa Różanica, prawobrzeżny dopływ Narwi.

Teren wybitnie rolniczy z przewagą gleb brunatnych właściwych i brunatnych kwaśnych.



Rys. 3 Gmina Czerwonka

Plan Odnowy Miejscowości Jankowo na lata 2015 – 2021
Data opracowania – listopad 2015

Początki osadnictwa na terenie gminy sięgają epoki kamienia. Nie było to jednak mocno zakorzenione osadnictwo. Na omawianym obszarze występują jedynie cztery stanowiska datowane materiałem zabytkowym na tę epokę. Jedno w Tłuszczu, nr 5 ogólnie przyporządkowane epoce kamienia, drugie w Adamowie, nr 32 odnoszące się do rolniczej, neolitycznej kultury pucharów lejkowych z około 3,5 tyś. Lat p.n.e. i kolejne, ostatnie już, datowane na przełom epoki kamienia i epoki brązu w około 1700 r. p.n.e. w Janopolu, nr 22 i Adamowie, nr 32. Ta znikoma ilość stanowisk z epoki kamienia, luźno w zasadzie rozrzuconych po terenie gminy, nie dziwi wobec faktu z jednej strony występowania na obszarze dobrych gleb (osadnictwo w epoce kamienia lokuje się przede wszystkim w rejonach piaszczystych), z drugiej braku dogodnych, preferowanych przez ludzi w epoce kamienia, miejsce do osiedlenia się w postaci wydmowych wyniesień nad brzegami średniej wielkości rzek. Zatem omawiany teren był jedynie penetrowany i to sporadycznie przez ludzi w epoce kamienia, tak w okresie naturalnej gospodarki rolniczo-handlowej. Niewiele większa ilość stanowiska archeologicznych z kolejnej epoki-epoki brązu (1700-700 r. p.n.e.): w Ponikwi Wielkiej, nr 25 i z przełomu epoki brązu i epoki żelaza (około 700-600 r. p.n.e.) w Jankowie, nr 43, Budzynie Bolkach, nr 7, 8 i Budzynie Walędziętach, nr 18 oddaje tendencje osadnicze z epoki poprzedniej. Należy jednakże podkreślić, że osadnictwo w tych czasach skupia się przede wszystkim w zachodniej części gminy, w rejonie dzisiejszego Budzyna. Z pełni okresów halsztackiego i lateńskiego epoki żelaza (ostatnie 600 lat p.n.e.) na terenie gminy nie występuje ani jedno stanowisko archeologiczne, a z okresu wpływów rzymskich (0-IV w. N.e.) tylko jedno stanowisko w Budzynie Bolkach, nr 7 i z następnych 700 lat ponownie ani jedno stanowisko archeologiczne, co wskazuje na zerwanie ciągłości osadniczej na terenie gminy na okres około 1500-2600 lat. Nie występuje na terenie gminy ani jedno stanowisko z pierwszej części wczesnego średniowiecza- z około VI-X wieku. Nie występują na terenie gminy nazwy patriotyczne zakończone na – ice, które odnoszą postanowienie miejscowości o takich nazwach do VI-VIII wieku. Świadczy to o istnieniu pustki osadniczej na terenie gminy przez bardzo długi czas. Odrodzenie osadnictwa nastąpiło dopiero w momencie umacniania się państwa wczesnopiastowskiego, w XI-XII wieku. Zostają założone wtedy pojedyncze osady rycerskie Zawadach Ponikwi, nr 18, 20, 21, 22, w Ponikwi Wielkiej nr 3, 23, 25 i prawdopodobnie nr 35 oraz w Lipnikach, nr 4, w Janopolu, nr 14, w Jankowie, nr 42, w Budzynie Walędziętach, nr 18, w Budzynie Bolkach, nr 7, 8 i w Czerwonce- archiwalne stanowisko nr 1. Osadnictwo wczesnośredniowieczne doby XI-XIII skupia się przede wszystkim w dwóch rejonach: obecnej wsi Ponikwi i Zawady

Plan Odnowy Miejscowości Jankowo na lata 2015 – 2021
Data opracowania – listopad 2015

Ponikiew i związane jest z Różanicą oraz na północ od Makowa Mazowieckiego w rejonie Budzyna. To drugie skupienie osadnicze związane jest z kolei z Orzycem. Wiek XIV-XV to na terenie Mazowsza wielka fala migracji i osadnictwa szlacheckiego, wywodzącego się spod Ciechanowa, Płocka, Zakroczymia. Sięgnęła ona także terenów gminy Czerwonka. To szlacheckie osadnictwo skupiło się przede wszystkim w rejonie wsi Czerwonka i do tych czasów należy odnieść powstanie wsi. Fala tej migracji w XV w. Opanowała teren całej obecnej gminy, pozwoliła włączyć obszar do księstwa mazowieckiego i dała początek wielu wsiom: Lipniki, Jankowo, Perzanowo, Mariampole, Krzyżewo, Dąbrówka, Cieciorki, Adamowo.

Nie wiadomo jakiemu ośrodkowi administracji terytorialnej początkowo podlegał teren dzisiejszej gminy. Wiadomo natomiast, że przed 1361 r. wchodził w skład kasztelani zakroczymskiej, która w 1355 r. na trzy lata została nadana w lenno przez króla Kazimierza Wielkiego księciu mazowieckiemu Siemowitowi III Trojdenowiczowi, po czym ponownie wróciła do rąk Króla. Po śmierci Kazimierza w grudniu 1370 r. Siemowit III objął we władanie ziemię zakroczymską wraz z całym Mazowszem. W 1374 roku podzielił księstwo między swoich dwóch synów, przy czym ziemię zakroczymską wraz z Makowem i Różanem oddał Januszowi I. Wtedy to wydzielono ziemię makowsko-różańską zwaną bardzo często *districtus* z określeniami *prope Maków* i *prope Różan*. Od północy granicą jej zasięgu była Puszcza Kurkiowska po granicach wsi Nakły, Nowa Wieś, na zachodzie granica dochodziła do Mamina, dalej biegła ona niedaleko ujścia Węgiejki do Orzyca, przecinała Orzyc i prowadziła ku Pełcie sięgając za Czarnostowo, stąd biegła ku granicznej na wschodzie Narwi. Po śmierci księcia Janusza I w 1429 r. ta część Mazowsza przypadła w udziale jego wnukowi, księciu Bolesławowi IV, zmarłemu w 1454 r.. Z tej racji, że jego czterej synowie byli małoletni, władze w ich imieniu sprawowała babka, księżna Anna, a po jej śmierci księżna Barbara, matka książąt. W 1471 dorośli już Książęta podzielnili się terytorium, przy czym ziemia makowsko-różańska przypadła w udziale księciu ciechanowskiemu Januszowi II. Po bezpotomnej śmierci księcia w 1495 r. ziemię objął we władanie najstarszy jego brat Konrad III i władał ją do swojej śmierci do 1503 r.. W imieniu małoletnich synów-Stanisława i Janusza rządy na tym terenie do 1517 r. sprawowała ich matka księżna Anna (Radziwiłówna). Od tego roku bracia rządili Mazowszem wspólnie. W 1524 r. w niewyjaśnionych okolicznościach nagle zmarł starszy brat książę Stanisław, a w 1526 r. umarł także książę Janusz III. Po ich śmierci i po kilku miesiącach rządów księżnej Anny

Plan Odnowy Miejscowości Jankowo na lata 2015 – 2021
Data opracowania – listopad 2015

Mazowsze zostało włączone do Korony i utworzono zeń województwo mazowieckie. Nowo utworzona ziemia nie miała swojej stolicy, a posiadała dwa równorzędne ośrodki w Makowie i Róźnie. Żaden z tych ośrodków nie narzucał drugiemu ani miana ani prerogatyw, czego dowodem było istnienie sądów ziemskich i w Makowie i w Róźnie. Oby dwa te ośrodki posiadały także innych urzędników np. rządców. Natomiast nie wiadomo czy urząd starosty, który od połowy XV wieku zastąpił rządcę, był wspólnym, czy istniał oddzielnie dla tych miast. Pod względem przynależności kościelnej teren ziemi makowsko-różańskiej wchodził w skład diecezji płockiej, utworzonej przez Bolesława Śmiałego w 1075 r. Początkowo należał do archidiakonatu płockiego, a od 1443 r. do, wydzielonego zeń, archidiakonatu pułtuskiego. W archidiakonacie tym w 1693 r. utworzono dekanat makowski, a latach 1663-64 dekanat różański. Do parafii w Róźnie należy jeszcze dzisiaj wschodnia część terenu gminy. Zachodnia należy do parafii w Czerwonce, utworzonej w XVIII wieku. Jej Fundatorem w 1675 r. był właściciel wsi, po raz pierwszy wzmiankowanej w 1402 r. A Błędowski, a erygowano ją w 1676 r. Pierwszy kościół drewniany, pierwotnie pod wezwaniem św. Marii Magdaleny, był konsekrowany w 1680 r. Powiększony w 1780 r. ze środków J.A.Ciemniewskiego, sędziego ziemskiego różańskiego. Obecny kościół neogotycki, murowany pod wezwaniem Matki Boskiej Nieustającej Pomocy został wybudowany w latach 1901-5(6) staraniem ks. P. Włostowskiego. Uległ on wielkim zniszczeniom w wyniku działań wojennych w 1944 r., a po wojnie został odbudowany.

Plan Odnowy Miejscowości Jankowo na lata 2015 – 2021

Data opracowania – listopad 2015



Rys. 1. Podział administracyjny Polski



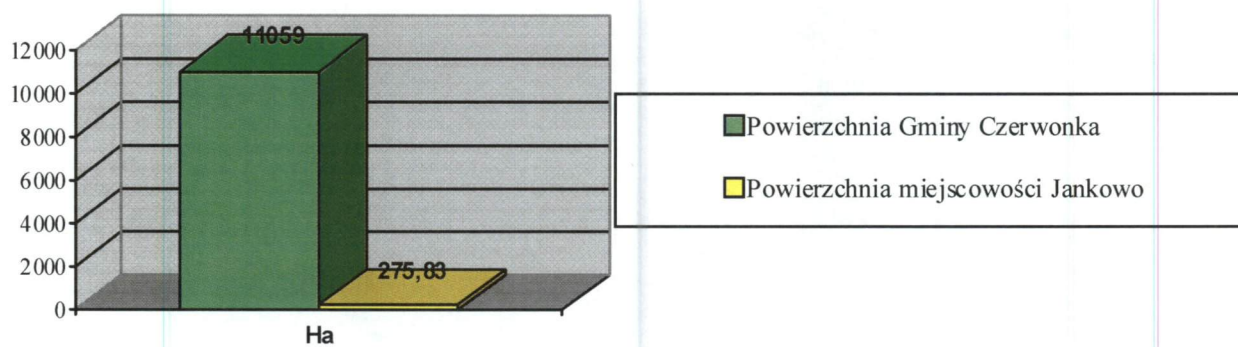
Rys. 2 Podział administracyjny województwa mazowieckiego

Jankowo to oddalona od Warszawy o ok. 100 km miejscowość w Gminie Czerwonka pow. makowski położona na Wysoczyźnie Ciechanowskiej, będącej częścią makroregionu Niziny Północno mazowieckiej. Początek i losy wsi Jankowo sięgają XV wieku. Jest to wieś typowo rolnicza – pielęgnująca tradycje swych przodków.

Plan Odnowy Miejscowości Jankowo na lata 2015 – 2021
Data opracowania – listopad 2015



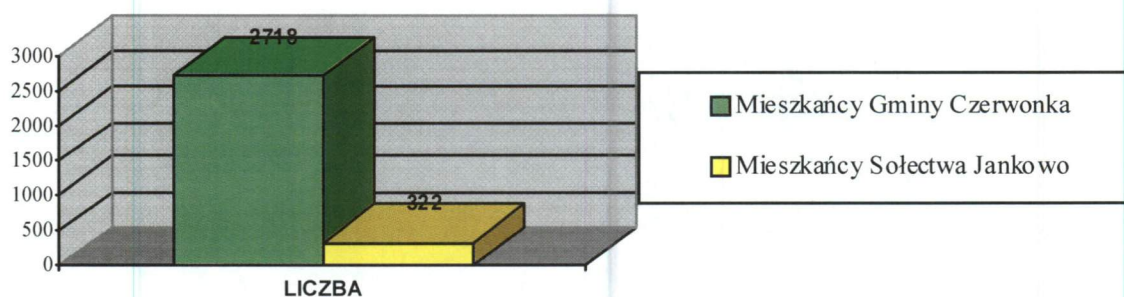
Jankowo to powierzchnia około 275,83 ha.



Powierzchnia Jankowa w stosunku do powierzchni Gminy Czerwonka


2.2 Ludność

Miejscowość Jankowo zamieszkuje 322 mieszkańców.



Liczba mieszkańców Jankowa w stosunku do liczby mieszkańców całej gminy

Plan Odnowy Miejscowości Jankowo na lata 2015 – 2021
Data opracowania – listopad 2015



Struktura mieszkańców Jankowa w podziale na kobiety i mężczyzn

Udział ludności wg ekonomicznych grup wieku w ludności ogółem	
w wieku przedprodukcyjnym	22,05 %
w wieku produkcyjnym	64,29 %
w wieku poprodukcyjnym	13,66 %

2.3 Walory przyrodnicze

Teren powiatu makowskiego jest obszarem o wysokich walorach krajobrazowych, Gmina Czerwonka jest usytuowana w centrum powiatu. Lasy zajmują ponad 40% gminy. Tereny te słyną z obfitości zwierzyny i ptaków.

Rolniczy charakter gminy sprawia, że staje się ona coraz atrakcyjniejszym miejscem do wypoczynku i stałego osiedlania się dla zmęczonych trudami codziennego życia w wielkich aglomeracjach.

Doskonałe możliwości i niewielkie odległości od dużych miast (45 km od Ostrołęki, 40 km od Ciechanowa, 35 km od Przasnysza i 100 km od Warszawy) a także bardzo dobrze rozwinięta sieć dróg gminnych o nawierzchni bitumicznej jest kolejnym atutem naszej gminy.

Cisza, czyste środowisko, przyjaźni ludzie ale także dobra infrastruktura techniczna gminy (wodociągi, drogi, telefony) oraz łatwość załatwienia formalności związanych z budową

nowych domów sprawia, że gmina Czerwonka stała się atrakcyjnym i bardzo pożądanym miejscem dla osiedlania się, czego dowodem jest ponad sto wydanych w ostatnich trzech latach decyzji o pozwolenie na budowę.

3. Inwentaryzacja zasobów służących odnowie miejscowości.

Tereny wsi Jankowo wchodzą w skład mezoregionu Wysoczyzny Ciechanowskiej, będącej częścią makroregionu Niziny Północno mazowieckiej. Miejscowość zlokalizowana jest na obszarze o wysokich walorach krajobrazowych. Obręb miejscowości charakteryzuje się urozmaiconą rzeźbą terenu. Gleby tych terenów to grunty: klasy od IV do VI.

Dojazd do miejscowości Jankowo stanowią droga powiatowa nr 2129W relacji Czerwonka – Janopole, Maków Mazowiecki, skrzyżowanie z drogą gminną nr 210104W relacji Budzyno Wałędzięta – Budzyno Bolki – Maków Mazowiecki oraz skrzyżowanie z drogą wojewódzką nr 626. Przez całą wieś ciągnie się pas drogi gminnej nr 210106W. Jakość tej drogi jest jednak słaba, brak jest bezpiecznych przejść dla pieszych, oznakowania pionowego czy też rowów przydrożnych.

Wieś Jankowo jest w całości zelektryfikowana. W 2013 r. zmodernizowano oświetlenie drogowe wzdłuż wsi, polegające na postawieniu nowych słupów elektrycznych oraz na zastąpieniu zwykłych energochłonnych opraw wysokoprężnych sodowych energooszczędnymi oprawami świetlnymi typu LED, które mają korzystniejszy wpływ na środowisko naturalne.

Sieć telekomunikacyjna - u większości operatorów telefonii komórkowej nie występuje problem zasięgu.

Miejscowość wyposażona jest w sieć wodociągową. Woda dostarczana jest z ujęcia we wsi Jankowo. Sukcesywnie budowane są w w/w miejscowości przydomowe oczyszczalnie ścieków.

Obsługę mieszkańców w zakresie gospodarki odpadami na terenie miejscowości prowadzi Firma BŁYSK – wyłoniona w przetargu .

Jankowo, podobnie jak cała gmina są miejscowością typowo rolniczą. Większość mieszkańców zajmuje się produkcją rolniczą wyłącznie na własne potrzeby. Dobrze zachowany naturalny charakter krajobrazu, atrakcyjność przyrodnicza i duże zróżnicowanie

gatunków ptaków lęgowych i przelotowych sprawia, że tereny miejscowości Jankowo stanowią dużą atrakcję turystyczną.

4.Kierunki Rozwoju

Rozwój i odnowa obszarów wiejskich to jedno z najważniejszych wyzwań, jakie stoi przed Polską w dobie integracji z Unią Europejską. Zasadniczym celem wsi Jankowo jest wzmocnienie działań służących niwelowaniu istniejących dysproporcji w sferze rozwoju obszarów wiejskich w stosunku do terenów stojących wyżej w hierarchii rozwoju.

Programy rozwoju wsi są częścią składową prowadzonych przez jednostki samorządu terytorialnego działań zmierzających do poprawy sytuacji gminy oraz sprzyjające długofalowemu rozwojowi gospodarcemu kraju, jego spójności gospodarczej, społecznej i terytorialnej.

Koncepcja rozwoju i odnowy wsi zakłada podejmowanie na tych terenach zróżnicowanej działalności gospodarczej, kształtowanie jej w sposób zapewniający zachowanie walorów środowiskowych i kulturowych, poprawę warunków życia poprzez rozwój infrastruktury oraz zapewnienie mieszkańcom dostępu do usług, a także rozwój funkcji kulturowych i społecznych. Odnowa wsi Jankowo polegać będzie na:

- przebudowie drogi gminnej w miejscowości Jankowo, gmina Czerwonka;
- budowie świetlicy wiejskiej wraz z zagospodarowaniem terenu (siłownia plenerowa, plac zabaw dla dzieci)
- kontynuacji budowy przydomowych oczyszczalni ścieków;

Słabo rozwinięta infrastruktura techniczna i społeczna wsi Jankowo stanowi jedną z najważniejszych barier rozwoju, zarówno pod względem społecznym, jak i gospodarczym. Wychodząc naprzeciw w/w problemom zostaną podjęte działania, które w znacznym stopniu przyczynią się do zacierania dysproporcji między wsią a miastem. Zaplanowane w ramach niniejszego programu inwestycje będą pełnić funkcje administracyjne, kulturalne i rekreacyjne. Istotnym elementem działań w ramach programu będzie pobudzenie aktywności środowisk lokalnych oraz stymulacja współpracy na rzecz rozwoju i promocji wartości

Plan Odnowy Miejscowości Jankowo na lata 2015 – 2021
Data opracowania – listopad 2015

związanych z miejscową specyfiką społeczną i kulturową. Celami zaplanowanych inwestycji są stworzenie odpowiednich warunków do rozwoju samorządności na szczeblu lokalnym, jego uatrakcyjnienie jako miejsce zamieszkania oraz przeciwdziałanie patologiom społecznym.

Położenie wsi Jankowo stanowi szansę na rozwój turystyczny miejscowości. Jej walory przyrodniczo – krajobrazowe, architektura wiejska, stanowią podstawę do rozwoju turystyki. Podjęcie tego typu zadań wpłynie w znacznym stopniu na rozwój wsi, co z kolei może wpłynąć na zwiększenie ilości turystów i tworzenie nowych gospodarstw agroturystycznych. Rozwój turystyczny może w znaczny sposób ograniczyć bezrobocie i marginalizację społeczeństwa. Ograniczeniu wykluczeniu wsi może służyć również aktywizacja społeczno – kulturalna mieszkańców wsi.

5. Ocena mocnych i słabych stron miejscowości, analiza SWOT.

Analiza SWOT jest techniką służącą do porządkowania informacji. W tym wypadku ma ona na celu określenie strategii, kierunków rozwoju oraz sposobów realizacji planu odnowy miejscowości Jankowo. Analiza ta polega na określeniu mocnych i słabych stron oraz szans i zagrożeń wsi.

Nazwa wywodzi się od pierwszych liter angielskich słów:

- strengths (mocne strony) – wszystko to co stanowi atut, przewagę, zaletę analizowanego obiektu;
- weaknesses (słabe strony) – wszystko to co stanowi słabość, barierę, wadę analizowanego obiektu;
- opportunities (szanse) – wszystko to co stwarza dla analizowanego obiektu szansę korzystnej zmiany;
- threats (zagrożenia) – wszystko to co stwarza dla analizowanego obiektu niebezpieczeństwo zmiany niekorzystnej.

MOCNE STRONY	SŁABE STRONY
<ul style="list-style-type: none">➤ Położenie miejscowości Jankowo➤ Atrakcyjne środowisko naturalne oraz walory przyrodniczo – krajobrazowe.➤ Brak uciążliwego przemysłu➤ Aktywność społeczności lokalnej oraz jej zaangażowanie w rozwój miejscowości➤ Sieć wodociągowa➤ Teren atrakcyjny turystycznie➤ Wysoki poziom nauczania w szkole➤ Liczne organizacje społeczne	<ul style="list-style-type: none">➤ Brak centrum miejscowości➤ Brak wyznaczonych szlaków przyrodniczych➤ Brak dobrych dróg gminnych, chodników dla pieszych➤ Brak infrastruktury turystycznej, miejsc noclegowych oraz bazy żywieniowej➤ Brak sieci kanalizacyjnej➤ Brak placu zabaw dla dzieci➤ Brak siłowni plenerowej dla dzieci, młodzieży i dorosłych➤ Wysokie bezrobocie➤ Brak systemu informacji i promocji wsi

Plan Odnowy Miejscowości Jankowo na lata 2015 – 2021
Data opracowania – listopad 2015

<ul style="list-style-type: none"> ➤ Sprzyjające warunki do rozwoju agroturystyki ➤ Organizowanie imprez kulturowych 	<ul style="list-style-type: none"> ➤ Niskie poczucie bezpieczeństwa mieszkańców
SZANSE	ZAGROŻENIA
<ul style="list-style-type: none"> ➤ Wykorzystanie walorów przyrodniczych i dziedzictwa kulturalnego ➤ Zwiększenie zainteresowania turystyką ➤ Zwiększenie atrakcyjności wsi ➤ Możliwość uzyskania środków finansowych pochodzących z Unii Europejskiej ➤ Wspólne działania na rzecz integracji mieszkańców wioski ➤ Zapotrzebowanie w Polsce na usługi turystyczne oparte na naturalnych zasobach przyrodniczych. ➤ Zwiększenie atrakcyjności wsi poprzez wzbogacenie jej infrastruktury - kanalizacja 	<ul style="list-style-type: none"> ➤ Duża konkurencja w zakresie pozyskiwania środków unijnych ➤ Migracja młodzieży do dużych ośrodków związana z edukacją i poszukiwaniem pracy ➤ Degradacja środowiska naturalnego ➤ Brak skutecznej promocji projektu ➤ Niebezpieczeństwo niepełnego wykorzystania szans jakie dają środki pomocowe ➤ Niskie nakłady na inwestycje remontowo – modernizacyjne ➤ Starzenie się społeczeństwa ➤ Pogorszenie się bezpieczeństwa publicznego oraz wzrost patologii społecznych ➤ Zmniejszenie się dochodów Gminy i brak środków na inwestycje i zapewnienie wkładu własnego do projektów składanych o dofinansowanie ze źródeł zewnętrznych

6. Wdrażanie, monitoring i aktualizacja Planu Odnowy Miejscowości.

Wdrożenie Planu Odnowy Miejscowości Jankowo rozpocznie się poprzez uchwalenie go przez Zebranie Wiejskie oraz zatwierdzenie uchwałą Rady Gminy w Czerwoncu. Projekty wdrażane będą przez podmioty, w których kompetencji się znajdują. Monitoring Planu Odnowy Miejscowości Jankowo będzie prowadzony w celu dostarczenia informacji o postępie realizacji i efektywności wdrażania projektów zawartych w dokumencie. Monitorowanie każdego przedsięwzięcia polegać będzie na systematycznym zbieraniu i ocenie informacji rzeczowych (monitoring rzeczowy) i finansowych (monitoring finansowy). Monitoring rzeczowy dostarcza danych, obrazujących postęp we wdrażaniu Planu oraz umożliwiających ocenę jego wykonania w odniesieniu do ustalonych celów. Monitoring rzeczowy odbywa się w oparciu o skwantyfikowane dane obrazujące postęp we wdrażaniu Planu podzielone na:

1. wskaźniki produktu odnoszą się do rzeczowych efektów działalności. Są to efekty które osiągamy bezpośrednio na skutek wydatkowania środków, liczone w jednostkach materialnych np. długości dróg, liczby budynków poddanych renowacji.
2. wskaźniki rezultatu - odpowiadają one bezpośrednim i natychmiastowym efektem wynikającym z realizacji Planu. Są logicznie powiązane ze wskaźnikami produktu. Mogą przyjmować postać wskaźników materialnych (np. liczba mieszkańców objętych projektem) lub finansowych (np. zmniejszenie nakładów na bieżące remonty obiektów).
3. wskaźniki oddziaływania - obrazują konsekwencje realizacji Planu Odnowy Miejscowości wykraczające poza natychmiastowe efekty.

Monitoring finansowy dostarcza danych, dotyczących finansowych aspektów realizacji Planu Odnowy Miejscowości, będących podstawą do oceny sprawności wydatkowania przeznaczonych na niego środków. Monitoring polegać będzie na porównaniu faktycznego wydatkowania środków z wcześniej planowanym. W monitorowanie zaangażowana będzie przede wszystkim nieformalna Grupa Odnowy Miejscowości, w której skład wchodzi przedstawiciele społeczności lokalnej, członkowie Rady Sołectkiej z sołtysem na czele oraz wszystkie osoby zainteresowane rozwojem miejscowości.

W miarę realizacji kolejnych zadań i zmiany warunków społeczno - gospodarczych, pojawiania się nowych możliwości finansowania Plan Odnowy Miejscowości będzie aktualizowany z możliwością zmiany hierarchii realizacji zadań.

W celu upowszechniania informacji na temat Planu Odnowy Miejscowości Jankowo, jego zamierzeń, celów i rezultatów prowadzone będą działania promocyjno – informacyjne poprzez:

- Internet
- spotkania z mieszkańcami (zebrania wiejskie)
- działalność i imprezy organizowane przez instytucje i organizacje społeczne

7. Opis zadań inwestycyjnych i przedsięwzięć aktywizujących społeczność lokalną w okresie co najmniej 6 lat od dnia przyjęcia planu odnowy miejscowości, w kolejności wynikającej z przyjętych priorytetów rozwoju miejscowości z podaniem szacunkowych kosztów ich realizacji, zadania priorytetowe.

Biorąc pod uwagę fakt, iż mieszkańcy Jankowa chcą dbać o wizerunek swojej wsi, a proponowane zewnętrzne programy pomocowe są niepowtarzalną szansą dla skutecznego podjęcia działania, mieszkańcy podczas zebrania wiejskiego zdecydowali większością głosów o głównych zadaniach inwestycyjnych najbliższych lat.

Największe potrzeby mieszkańców wsi Jankowo to:

1. przebudowa drogi gminnej w miejscowości Jankowo, gmina Czerwonka;
2. budowa świetlicy wiejskiej wraz z zagospodarowaniem terenu (siłownia plenerowa, plac zabaw dla dzieci);
3. kontynuacja budowy przydomowych oczyszczalni ścieków;

Zadania zgłoszone do realizacji w latach 2015-2021 wraz z opisem, planowanym terminem realizacji i szacunkową wartością przedstawione zostały w tabeli poniżej.

Plan Odnowy Miejscowości Jankowo na lata 2015 – 2021
Data opracowania – listopad 2015

Lp.	Nazwa Projektu	Cel Projektu	Realizator Projektu	Harmonogram Realizacji	Źródło Finansowania	Szacunkowy Koszt Projektu
	2	3	4	5	6	7
1	Przebudowa drogi gminnej w miejscowości Jankowo, gmina Czerwonka	Celem inwestycji będzie poprawa bezpieczeństwa komunikacyjnego miejscowości, poprawa układu komunikacyjnego wsi oraz podwyższenie jakości życia	Gmina Czerwonka	2016-2017	Budżet Gminy PROW	1.610.835,66
2	Budowa świetlicy wiejskiej wraz z zagospodarowaniem terenu (plac zabaw, siłownia plenerowa)	Celem będzie stworzenie warunków dla rozwoju kultury, rekreacji, spędzania wolnego czasu, wzrost atrakcyjności turystycznej wsi	Gmina Czerwonka	2018-2021	Budżet Gminy PROW	700.000,00
3	Budowa przydomowych oczyszczalni ścieków	Inwestycja ma na celu poprawę czystości środowiska naturalnego jak i podnieść standard życia mieszkańców wsi.	Gmina Czerwonka	2016 – 2021	Budżet Gminy PROW	200 000,00

Tabela Nr 1 Zadania priorytetowe

8. Opis i charakterystyka obszarów o szczególnym znaczeniu dla zaspokojenia potrzeb mieszkańców sprzyjających nawiązywaniu kontaktów społecznych, ze względu na ich położenie oraz cechy funkcjonalno- przestrzenne.

Szczególne znaczenie dla mieszkańców Jankowa ma także droga gminna nr 210106W. Stanowi ona połączenie przyległych gospodarstw rolnych z siedzibą władz samorządowych, gminnych w miejscowości Czerwonka, oraz powiatowych w miejscowości Maków Mazowiecki. Niniejsza droga niezbędna jest zarówno dla rolników, którzy transportują swoje produkty rolne z pól do gospodarstw, jak również dla osób zamieszkujących w miejscowości Jankowo zatrudnionych poza miejscem zamieszkania, którzy w związku z tym są częstymi użytkownikami niniejszej drogi. Do szkół podstawowych, gimnazjów, szkół średnich i przedszkoli znajdujących się na terenie Makowa Mazowieckiego uczęszczają tą drogą dzieci z terenu gminy Czerwonka.

Stan ogólny drogi pozostawia wiele do życzenia, brak jest bezpiecznych przejść dla pieszych, oznakowania pionowego czy też rowów przydrożnych. Brak odwodnienia powoduje zalewanie drogi w okresie wiosennych roztopów. Szerokość drogi w niektórych odcinkach jest bardzo mała co stanowi problemy w bezpiecznym mijaniu innych uczestników ruchu drogowego.

Przebudowa drogi gminnej w miejscowości Jankowo, gmina Czerwonka sprawi, że dostęp do w/w usług publicznych zostanie znacznie ułatwiony oraz zapewniony zostanie dogodny i bezpieczny dojazd do szkół. Ponadto w miejscowości Jankowo mają swoje siedziby firmy, dla których przebudowa drogi wpłynie na poprawę komunikacji między nimi oraz klientami, co sprawi, że tereny te staną się bardziej atrakcyjne, dzięki czemu zachęcać będą do inwestowania oraz tworzenia nowych miejsc pracy.

Obecnie we wsi Jankowo brak jest obszarów o szczególnym znaczeniu dla zaspokajania potrzeb mieszkańców, sprzyjających nawiązywaniu kontaktów społeczno – kulturowych. W miejscowości tej nie ma bowiem szkoły ani innego budynku użyteczności publicznej. Podstawą do zmiany tego stanu rzeczy jest budowa świetlicy wiejskiej.

Nowa świetlica wiejska stanowiłaby dla wsi Jankowo główne miejsce spotkań, nawiązywania kontaktów społecznych i zaspokajania potrzeb mieszkańców (potrzeb społeczno – kulturalnych). Mieszkańcy wsi mieliby możliwość organizacji imprez okolicznościowych,

ognisk, zabaw noworocznych, dyskotek. Możliwość spotkania się nie tylko w gronie mieszkańców ale i w szerszym, organizowanie imprez, uroczystości integruje społeczność lokalną, sprzyja także nawiązywaniu kontaktów społecznych, wymianie poglądów.

Kolejnym z obszarów o szczególnym znaczeniu dla zaspokajaniu potrzeb mieszkańców w tym aktywności ruchowej oraz możliwości nawiązywania kontaktów społecznych byłoby zagospodarowanie terenu wokół świetlicy wiejskiej w siłownię plenerową i plac zabaw. Obecnie w miejscowości Jankowo brak jest w pełnym tego słowa znaczeniu infrastruktury rekreacyjnej i placu zabaw. Dzieci na powstałym placu zabaw mogłyby zaspokoić potrzebę aktywności ruchowej, a przede wszystkim należy podkreślić, iż bawiłyby się w bezpiecznej i ogrodzonej przestrzeni. Powstała przestrzeń mogłaby służyć mieszkańcom jako miejsce spotkań przy grillu, ognisku, posłużyć jako miejsce do organizowania festynów, imprez.

Podsumowując, budowa świetlicy wiejskiej pozwoli w pełni wykorzystać potencjał społeczności wiejskiej, dając im możliwości rozwoju i rekreacji. Przełoży się to wprost na zaspokojenie w większym i lepszym stopniu potrzeb społeczno –kulturalnych mieszkańców.

Rozwój miejscowości ma nastąpić w oparciu o ożywienie życia społecznego, przy poszanowaniu dziedzictwa kulturowego i tożsamości lokalnej uwzględniające specyfikę obszarów wiejskich. Działania objęte niniejszym planem pozwalają na kompleksowe ujęcie rozwoju miejscowości w dziedzinie infrastruktury technicznej, społecznej, kulturalnej i środowiska przyrodniczego.

9.Podsumowanie

Plan Odnowy Miejscowości jest jednym z najważniejszych elementów odnowy wsi, jej rozwoju oraz poprawy warunków pracy i życia mieszkańców. Sporządzenie i uchwalenie takiego dokumentu stanowi niezbędny warunek przy aplikowaniu o środki finansowe w ramach „Programu Rozwoju Obszarów Wiejskich 2014-2020” i w dalszej perspektywie działanie „Odnowa i rozwój wsi”, jak również stanowić będzie wytyczne dla władz Gminy Czerwonka przy opracowaniu kierunków rozwoju poszczególnych miejscowości.

Celem działania „Odnowa i rozwój wsi” jest poprawa jakości życia na obszarach wiejskich poprzez zaspokojenie potrzeb społecznych i kulturalnych mieszkańców wsi oraz promowanie obszarów wiejskich. Działanie umożliwi rozwój tożsamości społeczności wiejskiej,

Plan Odnowy Miejscowości Jankowo na lata 2015 – 2021
Data opracowania – listopad 2015

zachowanie dziedzictwa kulturowego i specyfiki obszarów wiejskich oraz wpłynie na wzrost ich atrakcyjności turystycznej i inwestycyjnej.

Opracowany Plan Odnowy Miejscowości zakłada w przeciągu 6 najbliższych lat realizację kilku zadań. Istotą tych zadań jest pobudzenie aktywności środowisk lokalnych oraz stymulowanie współpracy na rzecz rozwoju i promocji wartości związanych z miejscową specyfiką społeczną i kulturową. Zakładane cele Planu przewidują wzrost znaczenia wsi poprzez rozwój kultury, edukacji, sportu i rekreacji.

Realizacja Planu Odnowy Miejscowości ma także służyć integracji społeczności lokalnej, większemu zaangażowaniu wolnego czasu dzieci i młodzieży oraz rozwojowi organizacji społecznych.

PRZEWODNICZĄCY RADY


Wiesław Widomski